
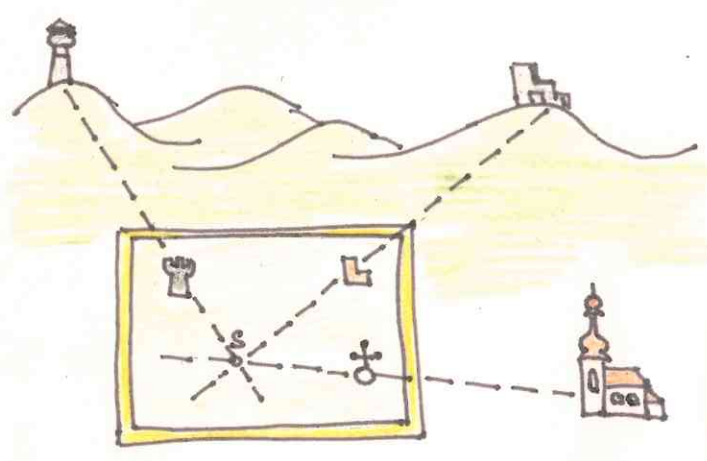


PRÁCE S MAPOU



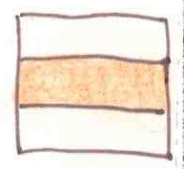
ZNÁ ZÁKLADNÍ BARVY - VÝZNAMY - Z TURISTICKÉ MAPY, VÍ JAK MAPU POUŽÍVAT.

URČENÍ STANOVISŤE - pomocí bodů v okolním terénu (vždy nejméně 3)



Z mapy pozná, jakým jde terénem, najde svoje stanoviště

ZNÁ MAPOVÉ A TURISTICKÉ




ZNÁČKY



UMÍ ZORIENTOVAT MAPU:

(NEORIENTUJ MAPU U ŽELEZNÝCH PŘEDMĚTŮ)



UMÍ SI PŘIPRAVIT PLÁN VÝLETU: km; jakým půjde terénem; kulturní a přírodní zajímavosti na trase; možnost občerstvení; vlakové či autobusové spojení; úniková trasa

